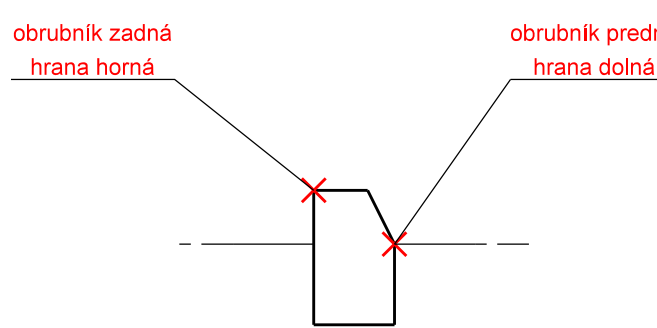
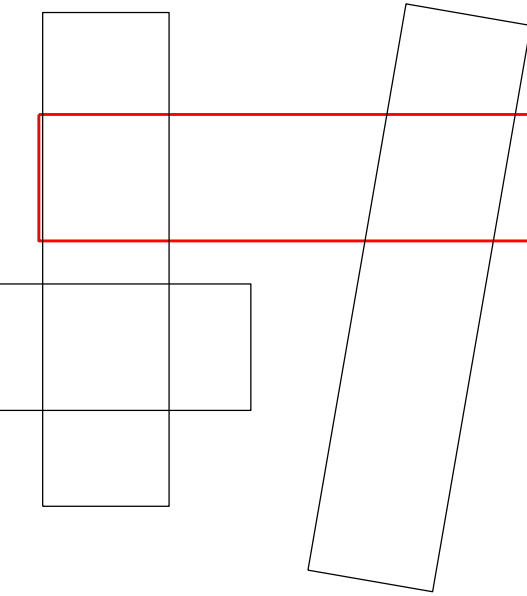


schéma podrobne zameraných bodov

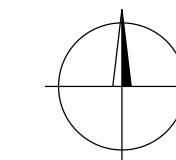



KLAD VÝKRESOV



LEGENDA:

- koordinácia situácia KFA
- obrubník / zadná hrana horná /
- obrubník / predná hrana dolná /
- vodorovné TDZ / projekt /
- susedný / nadväzujúci zrealizovaný SO 20.1, SO 20.2, SO 20.3
- 2073 podrobne zameraný bod
- 236.72 nadmorská výška
- dlažba popis



Náležitosti a presnosťou zodpovedá predpisom

Zameral: GEOKOD, s.r.o. Dátum: 07/2019 až 05/2020 Okres: Košice	Vypracoval: Ing. Vladimír Molčan Dátum: jún 2020 Obec: Košice - Juh	Autorizačne overil: Ing. Boris Betko Dátum: 22.06.2020 Katastrálne územie: Južné Mesto	<b>GEOKOD</b> s.r.o. Žitná 21, 831 06 Bratislava
Odberateľ: Skupina AVA-slav - OHL, Puškinova 700/90, 924 01 Galanta			Číslo zákazky: 2018.078.000
<b>KOŠICKÁ FUTBALOVÁ ARÉNA DOKUMENTÁCIA SKUTOČNÉHO VYHOTOVENIA STAVBY SO 20.4</b>			Dátum: 06/2020
SO 20.4 - Rozptyľová plocha			Formát: 6 x A4
			Súrad. systém: S-JTSK, r. JTSK
			Výškový systém: Bpv
			Mierka: 1 : 250
			Príloha č. 2.2